



Délimitation du PAP et des zones du PAG

- délimitation du PAP
- délimitation des différentes zones du PAG
- Nombre de niveaux**
 - I, II, III, ...
 - nombre de niveaux plaines
 - +1, 2, 3, ...R nombre d'étages en retrait
 - +1, 2, 3, ...C nombre de niveaux sous combles
 - +1, 2, 3, ...S nombre de niveaux en sous-sol
- Forme des toitures**
 - tp toiture plate
 - ts (P%, %N) toiture à versant, degré d'inclinaison
 - to orientation du faîte
- Délimitation des lots / parcelles**
 - lot projeté
 - gabarit existant
- Gabarits des immeubles (plan / coupes)**
 - limites de surfaces constructibles pour constructions destinées au séjour prolongé
 - limites de surfaces constructibles pour dépendances
- Espaces extérieurs privés et publics**
 - espace vert privé
 - espace vert public
 - servitude de passage
- Représentations**
 - dimensionnement des immeubles
 - EE-E-E indication des coupes
 - 2485 / 10487 indication nombre de parcelle existante
 - NSZ indication nombre de use

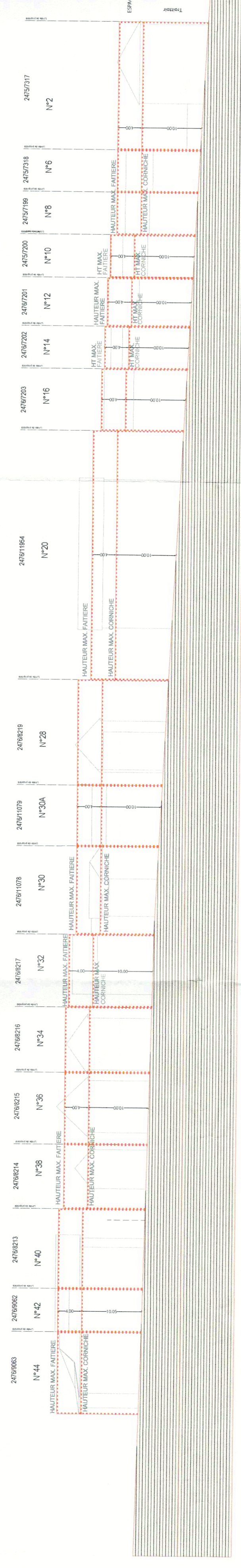
AGENCE IBC
 Référence : 18958/10C
 Adresse : 18958/10C
 Date : 23/02/2021
 La Mairie de Schifflange
 Ville de Schifflange

COMMUNE DE SCHIFFLANGE
Avenue de la libération
L-3801 Schifflange


Projet d'Aménagement Particulier
 Quartier Existant "Rues
 Belle-vue-Mines-Libération"

ÉCHELLE	MM	CONTENU	PA	DATE	23 mars 2021
---------	----	---------	----	------	--------------


COUPE AA RUE BELLE-VUE 1:500




COUPE BB RUE BELLE-VUE 1:500



COUPE CC RUE MICHEL NOËL 1:500



COUPE DD RUE MICHEL NOËL 1:500



COUPE EE RUE DES MINES 1:500

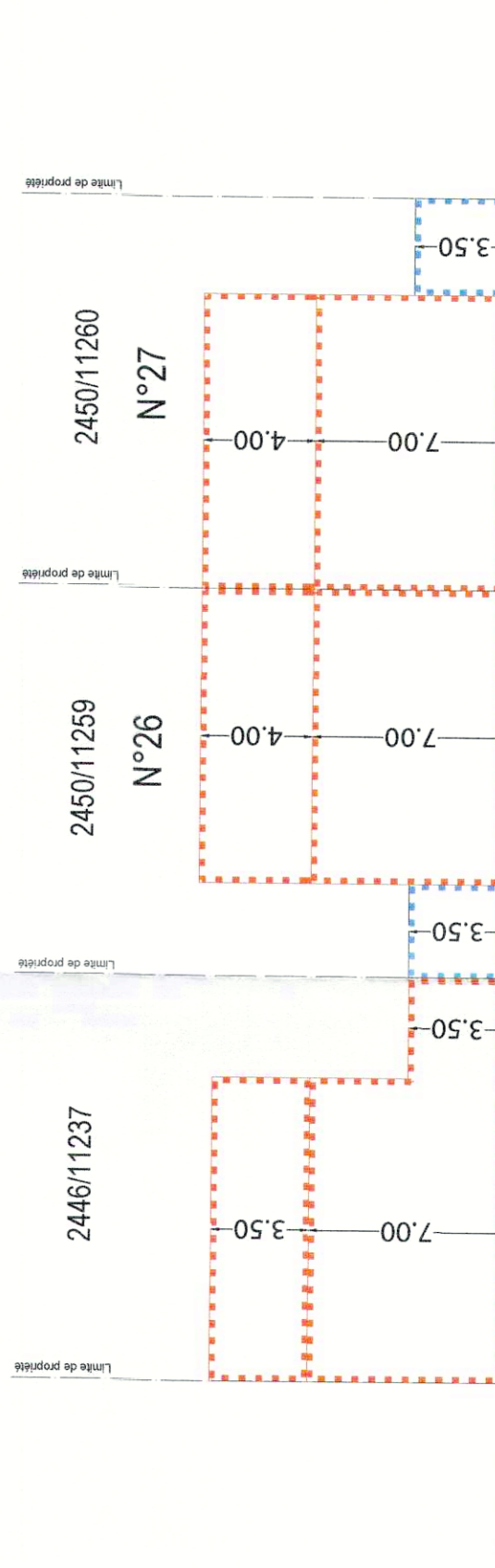


COUPE FF AVENUE DE LA LIBÉRATION 1:500

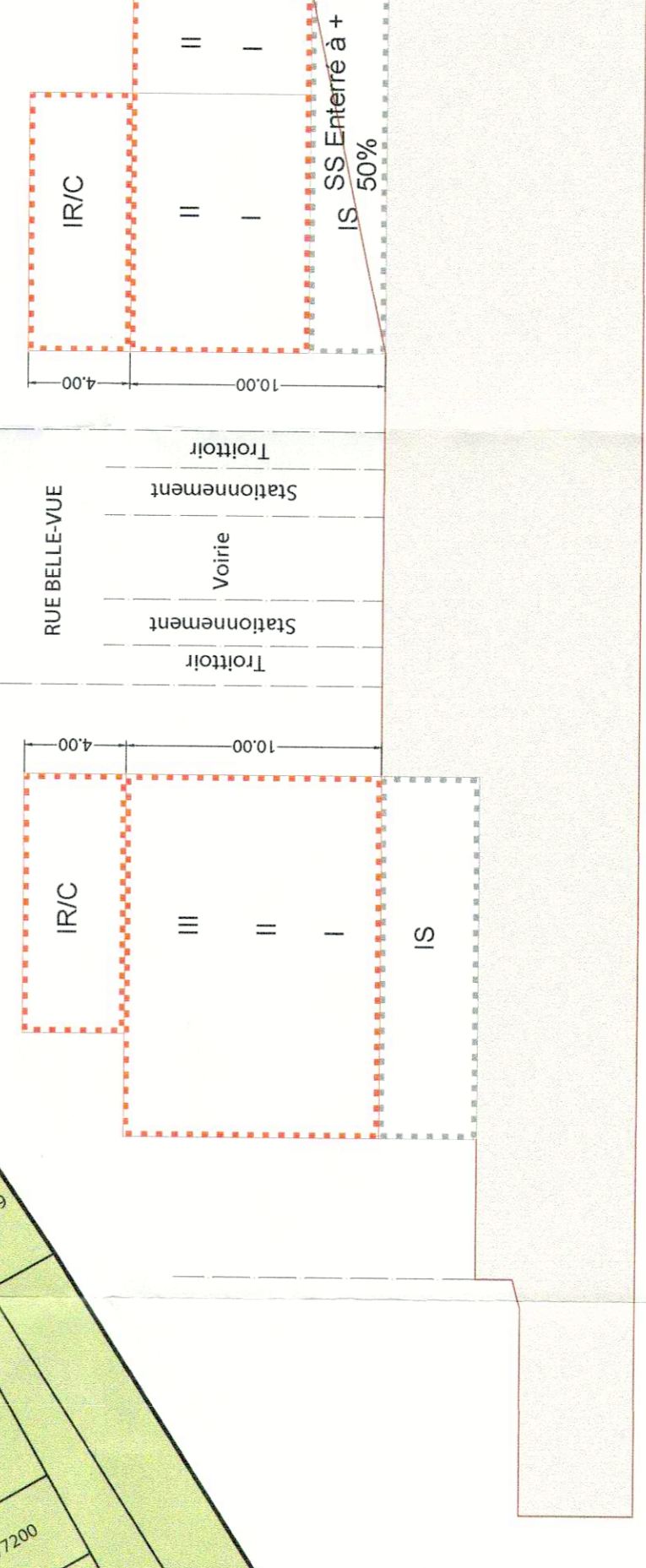
COUPE GG SUR LA RUE MATHIAS KOENER 1:250

COUPE GG SUR LA RUE MATHIAS KOENER 1:250

PLAN D'AMÉNAGEMENT PARTICULIER 1:500



COUPE TRANSVERSALE REPRESENTATIVE RUE BELLE-VUE du n°41 au n°49 1:250



COUPE TRANSVERSALE REPRESENTATIVE RUE BELLE-VUE du n° 03 au n° 39 1:250

